○葦名堰アクセスマップ○

住所　岩手県奥州市胆沢小山字五反町１１９番地

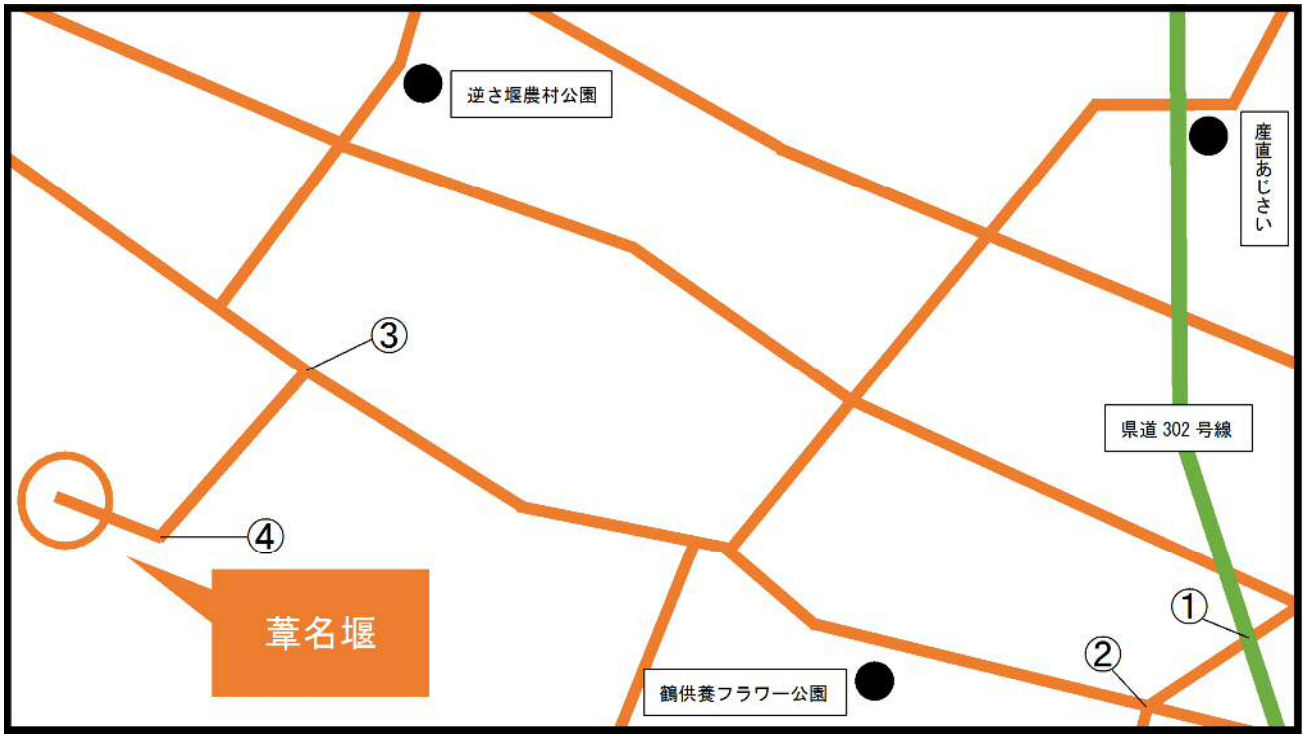



① 県道 302 号を南下し、産直あじさいを過ぎて左手に配水槽が見えるところで右折します。

② 水土里の皆廊のぼり旗を目印に右折します。



③ 鶴供養フラワー公園を過ぎ、約１km 進んだ葦名堰看板を左折して入っていきます。



④ 水土里の皆廊のぼり旗を目印に右折します。

以下の QR コードを読み取れば葦名堰が
Google map で表示されます。

Map data ©2021 Google

〈連絡先〉　胆沢平野土地改良区
住所　岩手県奥州市水沢字北田 140 番地 1
TEL　0197-24-0171　FAX　0197-24-0174